



# ULTRA PENEDES

**GUIA DEL CORREDOR/A**

## **BIENVENIDAS Y BIENVENIDOS A LA 1ª EDICIÓN DE LA ULTRA PENEDES**

### **PRESENTACIÓN**

Esta segunda edición será una experiencia única en la región vinícola del Penedès, Cataluña. El recorrido es exigente, con desniveles y terrenos técnicos, pero las vistas son espectaculares. Partiendo de Sant Jaume dels Domenys, correrás por las hermosas montañas del Montmell, con su rica flora y fauna. Atravesarás viñedos y campos de cultivo, sumergiéndote en la cultura vinícola del Penedès.

La Ultra Penedès combina deporte, aventura, naturaleza y cultura en una experiencia que te llenará de energía.

¡Inscríbete ahora y vive esta gran aventura!

-----

## **BENVINGUDES I BENVINGUTS A LA 1ª EDICIÓ DE LA ULTRA PENEDES**

### **PRESENTACIÓ**

Aquesta segona edició serà una experiència única a la regió vinícola del Penedès, Catalunya. El recorregut és exigent, amb desnivells i terrenys tècnics, però les vistes són espectaculars. Partint de Sant Jaume dels Domenys, correràs per les belles muntanyes del Montmell, amb la seva rica flora i fauna. Travessaràs vinyes i camps de cultiu, submergint-te en la cultura vinícola del Penedès.

La Ultra Penedès combina esport, aventura, naturalesa i cultura en una experiència que t'omplirà d'energia.

Inscriu-te ara i viu aquesta gran aventura!



# PROGRAMA DE ACTIVIDADES

## VIERNES 1 NOVIEMBRE

**17.00 a 20.30 h** – Recogida de dorsales de todas las pruebas.

*Casa de Cultura*

*Calle Germanor, 8 – 43713 Sant Jaume dels Domenys*

**19:30h** Briefing Carreras

## SÁBADO 2 NOVIEMBRE

### RECOGIDA DE DORSALES Y SALIDA

**05:30 a 06:30 h** – Recogida de dorsales de **La Justa UTP75**

*Casa de Cultura*

*Calle Germanor, 8 – 43713 Sant Jaume dels Domenys*

**05:30 a 06:30 h** – Entrega de Bolsa Base de Vida

**06:30 a 06:50 h** – Control de salida La Justa UTP75

**07:00 h** – Salida de La Justa UTP75

**06:30 a 07:30 h** – Recogida de dorsales de La Pikapedra UTP37

*Casa de Cultura*

*Calle Germanor, 8 – 43713 Sant Jaume dels Domenys*

**07:30 a 07:50 h** – Control de salida La Pikapedra UTP37

**08:00 h** – Salida de La Pikapedra UTP37

**07:30 a 08:30 h** – Recogida de dorsales de La Brava UTP20 y La Románica UTPWalk

*Casa de Cultura*

*Calle Germanor, 8 – 43713 Sant Jaume dels Domenys*

**08:30 a 08:50 h** – Control de salida La Brava UTP20

**09:00 h** – Salida de La Brava UTP20 y Caminada UTPWalk

### HORAS ESTIMADAS DE LLEGADA

**11:00 h** – Hora estimada de llegada a meta de los primeros corredores de La Brava UTP20.

**11:45 h** – Hora estimada de llegada a meta de los primeros corredores de La Pikapedra UTP37

**15:30 h** – Hora estimada de llegada a meta de los primeros corredores de La Justa UTP75

### HORAS DE CIERRE

**13:00 h** – Cierre de meta de La Brava UTP20.

**15:30 h** – Cierre de meta de La Pikapedra UTP37..

**23:00 h** – Cierre de meta para La Justa UTP75.

Este programa es provisional y puede ser modificado en cualquier momento por la organización de la carrera.



# PROGRAMA D'ACTIVITATS

## DIVENDRES 1 NOVIEMBRE

**17.00 a 20.30 h** – Recollida de dorsals de totes las proves.

*Casa de Cultura*

*Calle Germanor, 8 – 43713 Sant Jaume dels Domenys*

**19:30h** Briefing Curses

*Casa de Cultura*

*Calle Germanor, 8 – 43713 Sant Jaume dels Domenys*

## DISSABTE 2 NOVEMBRE

### RECOLLIDA DE DORSALS I SORTIDES

**05:30 a 06:30 h** – Recollida de dorsals de La Justa UTP75

*Casa de Cultura*

*Calle Germanor, 8 – 43713 Sant Jaume dels Domenys*

**05:30 a 06:30 h** – Lliurament de Borsa Base de Vida

**06:30 a 06:50 h** – Control de sortida La Justa UTP75

**07:00 h** – Sortida de La Justa UTP75

**06:30 a 07:30 h** – Recollida de dorsals de La Pikapedra UTP37

*Casa de Cultura*

*Calle Germanor, 8 – 43713 Sant Jaume dels Domenys*

**07:30 a 07:50 h** – Control de sortida La Pikapedra UTP37

**08:00 h** – Sortida de La Pikapedra UTP37

**07:30 a 08:30 h** – Recollida de dorsals de La Brava UTP20 i La Románica UTPWalk

*Casa de Cultura*

*Calle Germanor, 8 – 43713 Sant Jaume dels Domenys*

**08:30 a 08:50 h** – Control de sortida La Brava UTP20

**09:00 h** – Sortida de La Brava UTP20 i Caminada UTPWalk

### HORES ESTIMADES D'ARRIBADA

**11:00 h** – Hora estimada d'arribada a meta dels primers corredors de La Brava UTP20.

**11:45 h** – Hora estimada d'arribada a meta dels primers corredors de La Pikapedra UTP37

**15:30 h** – Hora estimada d'arribada a meta dels primers corredors de La Justa UTP75


### HORES DE TANCAMENT

**13:00 h** – Tancament de meta de La Brava UTP20.

**15:30 h** – Tancament de meta de La Pikapedra UTP37..

**23:00 h** – Tancament de meta para La Justa UTP75.

Aquest programa es provisional i pot ser modificat qualsevol moment per l'organización de la carrera.



# OTRAS ACTIVIDADES ALTRES ACTIVITATS

## SABADO 4 DE NOVIEMBRE

**12h A 15h** Vermut electrónico (Dj's)

**13:00 h** Cierre de meta y entrega de premios de La Brava UTP20.

**15:00 h** Cierre de meta y entrega de premios de La Pikapedra UTP37.

**15h A 20h** TARDEO (DJ'S)

**20:30 h** Entrega de Premios de La Justa UTP75.

## DISSABTE 4 DE NOVEMBRE

**12h A 15h** Vermut electrònic (Dj's)

**13.00 h** Tancament de meta i lliurament de premis de La Brava UTP20.

**15.00 h** Tancament de meta i lliurament de premis de La Pikapedra UTP37.

**15h A 20:30h** Tardeo (DJ'S)

**20.30 h** Lliurament de Premis de La Justa UTP75.

Este programa es provisional y puede ser modificado en cualquier momento por la organización de la carrera.

Aquest programa es provisional i pot ser modificat qualsevol moment per l'organización de la carrera.




# UBICACIONES UBICACIONES



DORSALES Y META/ DORSALS I META

 c/ de la Germanor 8, 43713, San Jaime Dels Domenys (Tarragona)



## DORSALES

Para retirar el dorsal será obligatorio presentar **el DNI** y en caso de estar federado, **la tarjeta federativa en curso**.

### IMPORTANTE:

Se podrá retirar el dorsal de otro/a corredor/a **EXCLUSIVAMENTE** presentando el DNI, la tarjeta federativa vigente (en el caso de ser federado). **Sin estos documentos originales NO se podrá retirar un dorsal de otro participante.**

Los participantes tendrán que llevar en todo momento el dorsal facilitado por la organización, colocado en la parte delantera. Los dorsales tendrán que estar siempre visibles, no se pueden recortar, doblar, tapar ni modificar.

## DORSALS

Per retirar el dorsal serà obligatori presentar **el DNI** i en cas d'estar federat, **la targeta federativa en curs**.

### IMPORTANT:

Es podrà retirar el dorsal d'un altre corredor/a **EXCLUSIVAMENT** presentant el DNI , la targeta federativa vigent (en el cas de ser federat). **Sense aquests documents originals NO es podrà retirar un dorsal d'un altre participant.**

Els participants hauran de portar en tot moment el dorsal facilitat per l'organització, col·locat a la part del davant. Els dorsals hauran d'estar sempre visibles, no es poden retallar, doblegar, tapar ni modificar.



## CHRONO

El sistema de cronometraje se efectuará mediante chip en el dorsal.

### NOVEDAD:

Para todos aquellos corredores que hagan la UP37 y la UP75 tendrán la opción de descargarse una aplicación móvil para poder hacer el seguimiento en todos los pasos de control.

Todos los participantes llevarán el chip. Los resultados podrán consultarse en la web [www.ultrapenedes.com](http://www.ultrapenedes.com)


## CHRONO

El sistema de cronometratge s'efectuarà mitjançant xip en el dorsal. Tots els participants portaran el xip.

### NOVEDAD:

Per a tots el corredors que facin la UP37 i la UP75 tindran la opció de descarregar-se una aplicació mòbil per tal de que es pugui fer el seguiment als passos de control que es trobaran als avituallaments.

Els resultats podran consultar-se en la web [www.ultrapenedes.com](http://www.ultrapenedes.com).






# Recorrido y puntos de control

- El recorrido está señalizado con cintas, carteles, flechas y habrá voluntarios en los puntos más comprometidos. La señalización será reflectante en los últimos km de la UTP75.
- La distancia aproximada de las pruebas es de 75, 37, 20 y 12 km respectivamente. Puede haber diferencias con las distancias medidas con GPS debido a la precisión de los mismos y otros factores.
- Todas las pruebas tienen un recorrido circular, teniendo la salida y llegada en Sant Jaume dels Domenys.
- Los únicos vehículos autorizados son los de la organización, ambulancia, policía, ADF y Protección Civil.
- Está prohibido seguir a los participantes en moto, bici o similar. No obstante, se permite el acompañamiento a pie en tramos de la carrera, siempre y cuando no obstaculicen o molesten a otros participantes.
- La asistencia externa se restringe a los avituallamientos de la carrera, sobre todo en la base de vida de La Joncosa. Cualquier participante que reciba ayuda externa fuera de los puntos establecidos (avituallamientos) se penalizará con 1 hora en su tiempo total. En caso de reincidencia, se procederá a su descalificación una vez llegue al punto de control más próximo.
- Habrá puntos de control en todos los avituallamientos. No pasar por un punto de control será motivo de descalificación de la prueba. Puede haber algún punto de control extra para evitar posibles recortes en el recorrido.

Los puntos de control genéricos están situados en:

		UTP75	UTP37	UTP20	UTPWalk
1	AV Castellot	Km 8,9	Km 8,9	Km 9,3	Km 6,3
2	AV Marmellar	Km 16,2	Km 16,2		
3	AV Cabirol		Km 23,3		
4	AV Coll d'Arca	Km 24,1			
5	AV Can Marlès	Km 32,8			
6	AV Mas d'en Bosc	Km 39,1			
7	AV La Joncosa (Base Vida)	Km 47,1			
8	AV Santsuies	Km 57,0			
9	AV Cal Pau	Km 70,0	Km 31,8		
10	AV Quatre Camins			Km 16,3	




## Recorregut i punts de control

- El recorregut està senyalitzat amb cintes, cartells, fletxes i hi haurà voluntaris en els punts més compromesos. La senyalització serà reflectora en els últims km de la UTP75.
- La distància aproximada de les proves és de 75, 37, 20 i 12 km respectivament. Pot haver-hi diferències amb les distàncies mesurades amb GPS a causa de la precisió dels mateixos i altres factors.
- Totes les proves tenen un recorregut circular, tenint la sortida i arribada a Sant Jaume dels Domenys.
- Els únics vehicles autoritzats són els de l'organització, ambulància, policia, ADF i Protecció Civil.
- Està prohibit seguir als participants amb moto, bici o similar. No obstant això, es permet l'acompanyament a peu en trams de la carrera, sempre que no obstaculitzin o molestin a altres participants.
- L'assistència externa es restringeix als avituallaments de la carrera, sobretot en la base de vida de La Joncosa. Qualsevol participant que rebi ajuda externa fos dels punts establerts (avituallaments) es penalitzarà amb 1 hora en el seu temps total. En cas de reincidència, es procedirà a la seva desqualificació una vegada arribi al punt de control més pròxim.
- Hi haurà punts de control en tots els avituallaments. No passar per un punt de control serà motiu de desqualificació de la prova. Pot haver-hi algun punt de control extra per a evitar possibles retallades en el recorregut.

**Els punts de control genèrics estan situats a:**

		<b>UTP75</b>	<b>UTP37</b>	<b>UTP20</b>	<b>UTPWalk</b>
1	AV Castellot	Km 8,9	Km 8,9	Km 9,3	Km 6,3
2	AV Marmellar	Km 16,2	Km 16,2		
3	AV Cabirol		Km 23,3		
4	AV Coll d'Arca	Km 24,1			
5	AV Can Marlès	Km 32,8			
6	AV Mas d'en Bosc	Km 39,1			
7	AV La Joncosa (Base Vida)	Km 47,1			
8	AV Santsuies	Km 57,0			
9	AV Cal Pau	Km 70,0	Km 31,8		
10	AV Quatre Camins			Km 16,3	



- La organización podrá añadir y/o modificar algún avituallamiento o punto de control si fuera necesario.
- No habrán vasos en los avituallamientos, por lo que cada participante deberá llevar uno consigo. Se aceptan los soft flask, bidones o botellas de hidratación que cada participante lleve para su propia hidratación.
- Las carreras UTP75, UTP37 y UTP20 son competitivas y por ello habrá cortes dentro de carrera y tiempo límite para llegar a meta.

**Los cortes son los siguientes:**


		UTP75	UTP37	UTP20
1	AV Castellot			
2	AV Marmellar		3:30 h - 11:30	
3	AV Cabirol			
4	AV Coll d'Arca	5:30 h - 12:30		
5	AV Can Marlès			
6	AV Mas d'en Bosc			
7	AV La Joncosa (Base Vida)	10:30 h - 17:30		
8	AV Santsuies			
9	AV Cal Pau			
10	AV Quatre Camins			
11	Meta	16 h - 23:00	7:30 h - 15:30	4 h - 13:00



- L'organització podrà afegir i/o modificar algun avituallament o punt de control si fos necessari.
- No hauran gots en els avituallaments, per la qual cosa cada participant haurà de portar un. S'accepten els soft flask, bidons o ampolles d'hidratació que cada participant porti per a la seva pròpia hidratació.
- Les curses UTP75, UTP37 i UTP20 són competitives i per això hi haurà corts dins de carrera i temps límit per a arribar a meta.

### Els talls són els següents:

		UTP75	UTP37	UTP20
1	AV Castellot			
2	AV Marmellar		3:30 h - 11:30	
3	AV Cabirol			
4	AV Coll d'Arca	5:30 h - 12:30		
5	AV Can Marlès			
6	AV Mas d'en Bosc			
7	AV La Joncosa (Base Vida)	10:30 h - 17:30		
8	AV Santsuies			
9	AV Cal Pau			
10	AV Quatre Camins			
11	Meta	16 h - 23:00	7:30 h - 15:30	4 h - 13:00



# CARRERAS Y AVITUALLAMIENTOS

## UTP74 "LA JUSTA"



75km +3.200m



Sábado 2 de Noviembre



Salida a las 7:00h



Tiempo límite: 15 horas

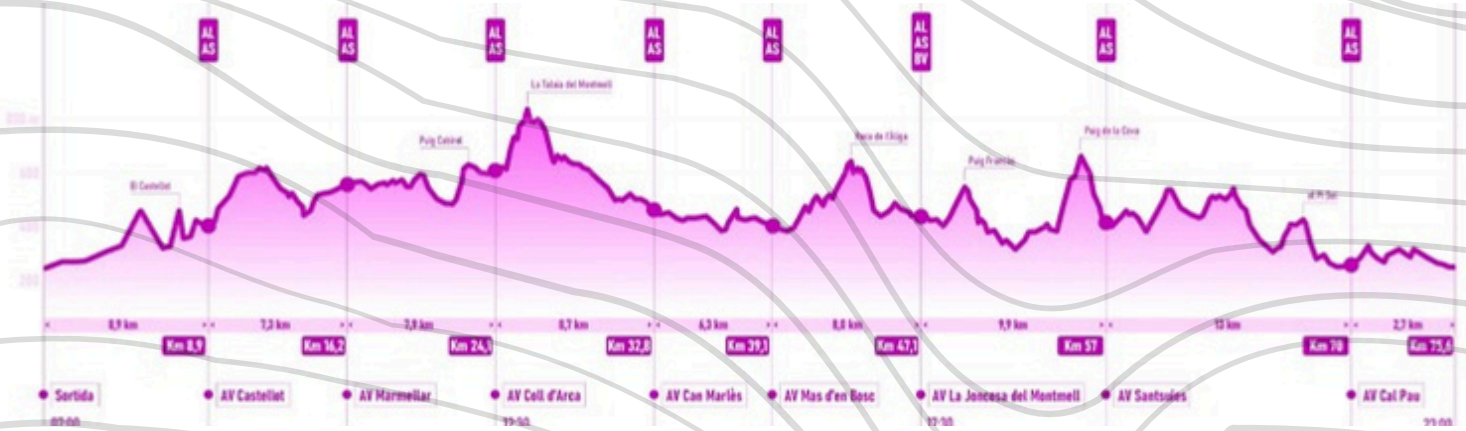


8 avituallamientos +

llegada

### PUNTOS AVITUALLAMIENTOS

- 1.Castellot
- 2.Marmellar
- 3.Coll d'arca
- 4.Can Marles
- 5.Mas d'en Bosc
6. La Juncosa del Montmell
- 7.Santsuies
8. Can Pau



## UTP37 "LA PIKAPEDRA"



37km +1.490m



Sábado 2 de Noviembre



Salida a las 8:00h



Tiempo límite: 7 horas



4 avituallamientos + llegada

### PUNTOS AVITUALLAMIENTOS

- 1.Castellot
- 2.Marmellar
- 3.Cabirol
- 4.Cal Pau
6. Meta



\*Todos los avituallamientos están abastecidos de líquidos y sólidos. ej: sándwiches, frutos secos, fruta, gominolas, etc...

\*UTP75: En el avituallamiento de la Juncosa del Montmell, km 46 (BOLSA DE VIDA) podréis encontrar arroz, pasta y caldo.

## UTP20 "LA BRAVA"



20km +800m



Sábado 2 de Noviembre



Salida a las 9:00h



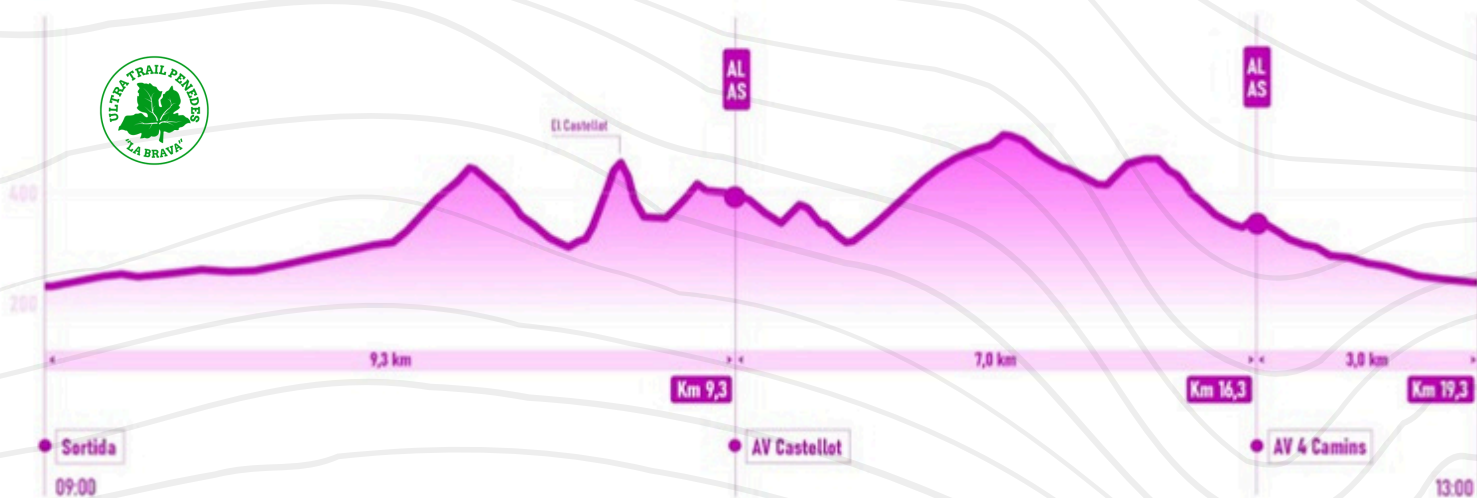
Tiempo límite: 4 horas



2 avituallamientos + llegada

### PUNTOS AVITUALLAMIENTOS

- 1.Castellot
- 2.Quatre Camins.
3. Meta



## UTPWALK "LA ROMÁNICA"



12km +300m



Sábado 2 de Noviembre



Salida a las 9:00h



1 avituallamiento + llegada

### PUNTOS AVITUALLAMIENTOS

- 1.Castellot
3. Meta



\*Todos los avituallamientos están abastecidos de líquidos y sólidos. ej: sándwiches, frutos secos, fruta, gominolas, etc...

\*UTP75: En el avituallamiento de la Juncosa del Montmell, **km 46 (BOLSA DE VIDA)** podréis encontrar arroz, pasta y caldo.

# ACOMPANYAMIENTO Y SEGUIMIENTO DE CORREDORES

## IMPORTANT!

La asistencia externa se restringe a los avituallamientos de la carrera, sobre todo en la base de vida de La Juncosa del Montmell (en el caso de la Ultra).

Cualquier participante que reciba ayuda externa fuera de los puntos establecidos (avituallamientos) se penalizará con 1 hora en su tiempo total.

En caso de reincidencia, se procederá a su descalificación una vez llegue al punto de control más próximo.

**Seguidamente, os indicamos los avituallamientos de TODAS las carreras y los links de las ubicaciones para poder hacer el seguimiento.**

**CLICA en encima del nombre los avituallamientos que te interesen y podrás obtener los links**

L'assistència externa es restringeix als avituallaments de la carrera, sobretot en la base de vida de La Juncosa del Montmell (en el cas de la Ultra).

Qualsevol participant que rebi ajuda externa fos dels punts establerts (avituallaments) es penalitzarà amb 1 hora en el seu temps total.

En cas de reincidència, es procedirà a la seva desqualificació una vegada arribi al punt de control més pròxim.

**Seguidament, us indiquem els avituallaments de TOTES les carreres i els links de les ubicacions per a poder fer el seguiment.**

**FES CLICK al nom del avituallent que t'interessi i s'obrirà el link**

 [Av2.Marmellar](#)

 [AV3. Coll d'arca](#)

 [Av4. Can Marles](#)

 [AV5. Mas d'en Bosc](#)

 [Av6. La Juncosa del Montmell](#)

 [Av7. Santsuies](#)

 [Av8. Can pau](#)

 [Av9. Quatre camins](#)

## MATERIAL OBLIGATORIO

	UTP75	UTP37	UTP20	UTPWalk
Vaso para avituallamiento líquido. Puede ser cualquier recipiente que haga la función de vaso				
Teléfono móvil con batería cargada				
Batería externa para teléfono móvil				
Silbato				
Manta térmica				
Zapatillas de montaña y calcetines				
Frontal + batería / pilas de recambio				
Luz posterior roja				
Chaqueta impermeable transpirable con capucha				
Chaqueta paravientos				
Pieza de ropa térmica		*	*	*
Pantalones impermeables	*	*	*	*
Malla larga	*	*	*	*
Gorra, buff o similar que cubra la cabeza				
Guantes	*	*	*	*
Reserva de agua (1 litro)				
Reserva de agua (0,5 litros)				
Reloj GPS con track de la carrera				
Mochila				
Crema solar				
Electrolitos y/o sales minerales				
Gafas de sol				
Bastones				
Reserva alimentaria				
Mini botiquín				

Recomendado  
 Obligatorio  
 \* En función de la meteorología

**\*IMPORTANTE:** Se revisará antes de la salida





## MATERIAL OBLIGATORI

	UTP75	UTP37	UTP20	UTPWalk
Got per avituallament líquid. Pot ser qualsevol recipient que faci la funció de got				
Telèfon mòbil amb bateria carregada				
Bateria externa per a telèfon mòbil				
Xiulet				
Manta tèrmica				
Sabatilles de muntanya i mitjons				
Frontal + bateria / piles de recanvi				
Llum posterior vermella				
Jaqueta impermeable transpirable amb caputxa				
Jaqueta paravents				
Peça de roba tèrmica		*	*	*
Pantalons impermeables	*	*	*	*
Malla llarga	*	*	*	*
Gorra, buff o similar que cobreixi el cap				
Guants	*	*	*	*
Reserva d'aigua (1 litre)				
Reserva d'aigua (0,5 litres)				
Rellotge GPS amb track de la cursa				
Motxilla				
Crema solar				
Electròlits i/o sals minerals				
Gafas de sol				
Bastons				
Reserva alimentària				
Mini farmaciola				

Recomanat

Obligatori

\* En funció de la meteorologia

**\*IMPORTANT:** Es revisarà abans de la sortida



## ABANDONOS RETIRADES

Si por cualquier motivo algún participante decidiera abandonar, tendrá que hacerlo en un punto de control o avituallamiento y comunicarlo a los miembros de la organización que allí se encuentren. La organización le acompañará a meta o solicitará su traslado a los equipos de emergencia. Si, por la imposibilidad de llegar a un punto de control, el participante abandona fuera de estos puntos, estará obligado a comunicarlo a control o director de carrera una vez llegado a meta.

Es **OBLIGATORIO** auxiliar a un participante accidentado. El incumplimiento de esta norma conlleva la descalificación inmediata. En cualquier caso, habrá escobas de la organización que cerrarán los cuatro circuitos acompañando a la cola de carrera.


La organización puede retirar el dorsal a cualquier participante que manifieste un evidente mal estado físico o que no respete las normas establecidas.

--

Si per qualsevol motiu algun participant decidís abandonar, haurà de fer-ho en un punt de control o avituallament i comunicar-lo als membres de l'organització que allí es trobin. L'organització li acompanyarà a meta o sol·licitarà el seu trasllat als equips d'emergència. Si, per la impossibilitat d'arribar a un punt de control, el participant abandona fora d'aquests punts, estarà obligat a comunicar-lo a control o director de carrera una vegada arribat a meta.

És **OBLIGATORI** auxiliar a un participant accidentat. L'incompliment d'aquesta norma comporta la desqualificació immediata. En qualsevol cas, hi haurà escobres de l'organització que tancaran els quatre circuits acompanyant a la cua de carrera.

L'organització pot retirar el dorsal a qualsevol participant que manifesti un evident mal estat físic o que no respecti les normes establertes.



# SERVICIOS SERVEIS



**Ambulancias medicalizada - Ambulàncies medicalitzades**



**Aparcamiento / zona Camper - Parking / zona camper**



**Chip de cronometraje - Xip cronometratge.**



**Avituallamientos sólidos y líquidos - Avituallaments sòlids i líquids**



**Guardarropa, vestuarios y duchas - Guarda-roba, vestuaris i dutxes.**




**Masajes - massatges.**



**Comida para todos al finalizar (pasta, hamburguesas, café, refrescos, cerveza, etc.).  
Menjar per a tots al finalitzar.**



**Selección de fotografías - selecció de fotografies.**



## OBSEQUIO- OBSEQUI



ESTA SEGUNDA EDICIÓN, ¡ NO PODIA SER MENOS!

TODOS LOS PARTICIPANTES OS LLEVAREIS UNA CAMISETA EXCLUSIVA DE LA “ULTRA PENEDES”.  
¿HABRÁN MÁS SORPRESAS? SÍ! POR SUPUESTO, PERO NOS RESERVAMOS PARA QUE SEA JUSTO  
ESO... UNA SORPRESA.

ESPERAMOS QUE OS GUSTE Y LA LUZCAIS COMO YA OS VENIMOS VIENDO CON LA CAMISETA DE LA  
PRIMERA EDICIÓN .

**PARA ASEGURAROS LA TALLA, TENDRÉIS QUE INSCRIBIROS ANTES DEL 8 DE SEPTIEMBRE.**

**DESPUÉS DE ESA FECHA INTENTAREMOS HACER TODO LO POSIBLE PARA QUE TENGAIS LA TALLA  
O UNA SIMILAR.**

**PERO YA SABEIS... EL QUE AVISA... NO ES TRAIADOR!**

AQUESTA SEGONA EDICIÓ, NO PODIA SER MENYS!

TOTS ELS PARTICIPANTS US PORTAREU UNA SAMARRETA EXCLUSIVA DE LA “ULTRA PENEDES”.  
HAURAN MÉS SORPRESES? SÍ! PER DESCOMPTAT, PERÒ ENS RESERVEM PERQUÈ SIGUI JUST AIXÓ...  
UNA SORPRESA.

ESPEREM QUE US AGRADI I LA LLUÏU COM JA US VENIM VEIENT AMB LA SAMARRETA DE LA  
PRIMERA EDICIÓ .

**PER A ASSEGURAR-VOS LA TALLA, HAUREU D'INSCRIURE-US ABANS DEL 8 DE SETEMBRE.**

**DESPRÉS D'AQUESTA DATA INTENTAREM FER TOT EL POSSIBLE PERQUÈ TINGUEU LA TALLA O  
UNA SIMILAR.**



**PERÒ JA SABEU... EL QUE AVISA... NO ÉS TRAIÐOR!**



Un enorme agradecimiento al **Ayuntamiento de Sant Jaume dels Domenys**, por ayudarnos en esta locura y brindarnos durante todo un fin de semana parte de vuestra localidad.



Un enorme agraïment a l'**Ajuntament de Sant Jaume dels Domenys**, per ajudar-nos en aquesta bogeria i brindar-nos durant tot un cap de setmana part de la vostra localitat.





**ESTE NOVIEMBRE,  
¡VOLVEMOS A PETARLO!**